Образец по чл. 53, ал. 6 от НСГ

Изготвил: тех. Бранимир Таушанов

/име, фамилия,/ подпис: .....

Дата: 14.08.2019 г.

№ и дата на удостоверението за упражняване на лесовъдска практика: 7211/25.06.2012г.

Одобрил: инж. Найден Иванов

.....

име, фамилия,/ подпис: .....

дата:.....г.,

№ и дата на удостоверението за упражняване на лесовъдска практика: 13438/13.08.18г.

ТЕХНОЛОГИЧЕН ПЛАН № 1

За добив на дървесина от отдел.....728.....подотдел.....„г".....

На ТП ДГС/ДЛС гр. Карлово...../*попълва се само за държавни гори*/

Община гр.Карлово; Землище с. Васил Левски

имот с (кадастрален идентификатор/КВС) №....., /*попълва се само за недържавни гори*/

I. Схема за добива на дървесина от насаждението

Отд. 728"г"

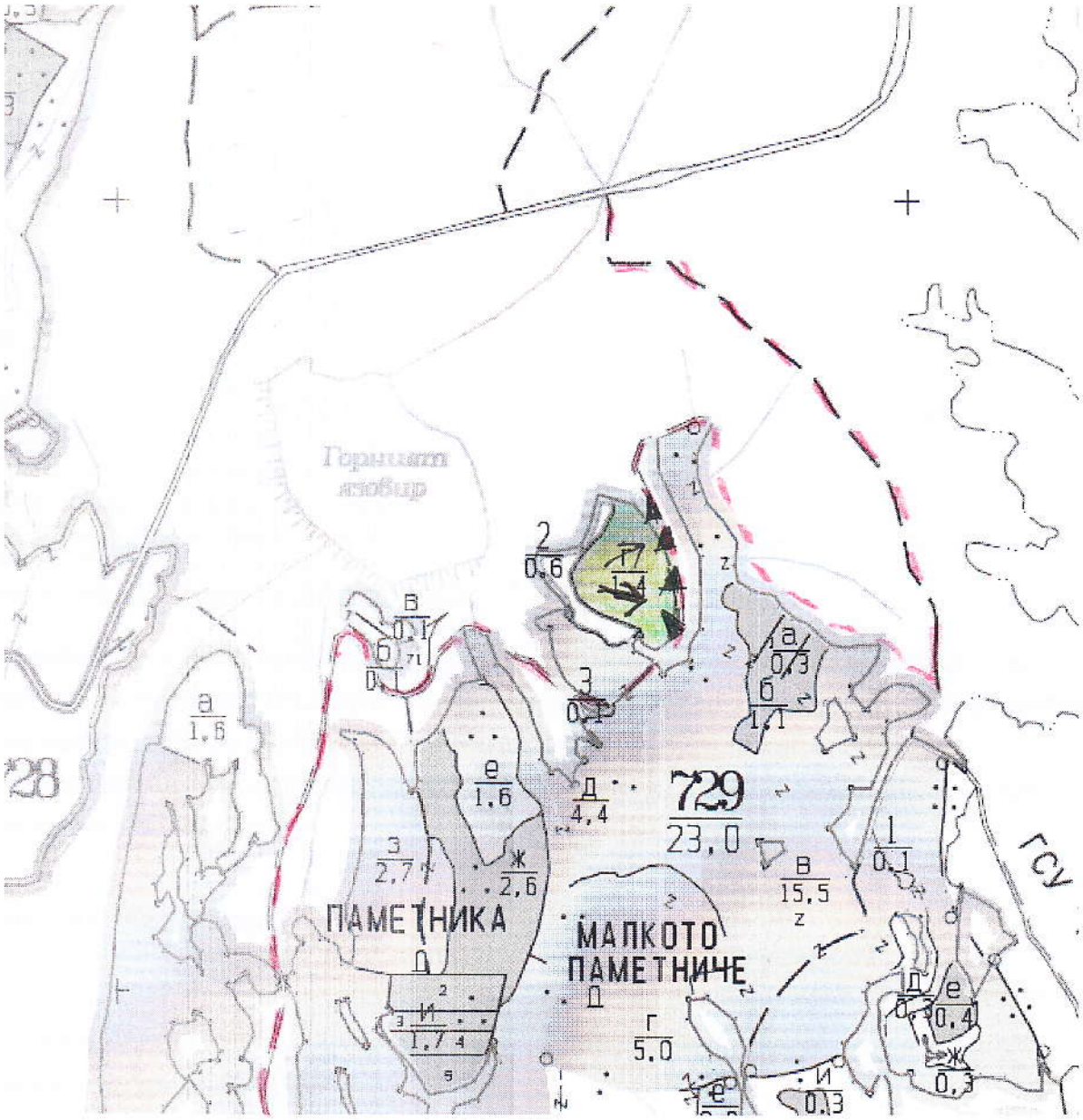

Легенда:

- проектирани коларски вр. извозни пътища
- съществуващи извозни пътища
- съществуващ автомобилен път
- технологична просека
- .....
- немаркирана площ
- проектирани тракторни вр. извозни пътища
- временен склад
- трасе на въжена линия
- проектиран автомобилен път
- сеч: Пост. котловинна 25 %
- посока на извоза

На схемата задължително се нанасят контурите на насаждението/имота, съществуващите и проектирани временни горски пътища, технологичните просеки, просеките за въжени линии, извозни пътища, временни складове както и връзката им със съществуващата автомобилна пътна мрежа.

II. Характеристика на насаждението

1.Вид на сечта- Постепенно котловинна - 25 %
Втори вид сеч - интензивност .....%
2.Площ на подотдела – 1.4 ха Размер на сечището – 1.4 ха
3. Състав по план/програма- здб 10; гбр; кгб;
4. Действителен-. здб 7; гбр 3; кгбр;
5. Запас на 1 ха: с клони - 143 куб.м/ха , без клони -130 куб. м/ха.
6. Среден наклон на терена- 12 градуса.
7. Очакван добив от маркираната дървесина – лежаща маса 44 куб.м.

дърв. вид / категория						дърв. вид / категория	здб	гбр					
Едра ШП						дребна (техн.)						върши на	кора от пад
Едра 30-49						ОЗМ							
Едра 18-29						Дърва (техн.)							
Т . тр. 15-17						Дърва (огрев)	25	19					
Средна (техн.)													

8.Наличие и характеристика на подраста преди сечта (състав, възраст, средна височина, % на покритие) – *наблюдава се възобновяване от здб 10 10-20см 10%*
9. Средно извозно разстояние – 50 м.;
10. Други характеристики на насаждението (*токовища, сватбовища, надлесни дървета, сервитути, защитени територии, Натура 2000, защитени видове описани в доклада за гори с висока консервационна стойност, мъртва дървесина, вододайни зони, биологично разнообразие и др.)*
Защитена зона „Централен Балкан - буфер " – BG0001493.

Определените за сеч дърветата са съобразени с препоръките за опазване на горите с висока консервационна стойност /ГВКС/. ДА се спазват предписанията от приложение №3. Дърводобивните дейности трябва да бъдат съобразени с наличието на ГВКС и други важни елементи на биоразнообразието, както и с препоръчителните практики за минимизиране въздействието върху елементите на околната среда

III. Технологични указания

1. Дървесината в насаждението да се добива при спазване на технологичната схема по т. I
2. Сечта ще се извършва с (моторен трион, ръчно, машини; кастренето на отсечените стъбла се извършва: в сечище, на временен склад) - *бензиномоторни триони, разкройването ще се извършва вътре в сечището или на временен склад.*
3. Извозът от сечището до временните складове ще се осъществява на (цели стъбла, дълги/къси секции, сортименти, чипс и др.: с влачене по терена, изцяло натоварени – *на дълги секции или на сортименти като за дървата за огрев – с животинска сила на самар(изцяло натоварени) и механизирано (изцяло натоварени)*
4. Проектирани нови горски автомобилни пътища съгласно Наредба 5 за строителството в горските територии без промяна на предназначението им: дължина .....м. широчина .....м.

5. Изграждане и **ремонт** на временни извозни горски пътища:

5.1 Тракторни – допустимо разстояние между тях .....м (не по-малко от 40 м), дължина 300 м, широчина ...4... м.

5.2 Коларски - разстояние между тях.....м (не по-малко от 40 м), дължина – ..... м, широчина- ... м

6. Просеки за въжени линии: ..... бр.
допустимо разстояние между просеките ..... м., дължина ..... м., широчина ..... м.
7. Направа на технологични просеки .....бр.
допустимо разстояние между тях .....м., дължина .....м., широчина ..... м.
8. Изграждане на нови временни складове (бр., площ в ха) - *Ще се използва пътя в рамките на подотдела, на подходящи места (в страни) без да пречат на транспорта. Има стари отразени и неотразени извозни пътища на картата, като неотразените са добавени на скицата.*
9. Мерки за опазване на оставащите на корен дървета, подраста, младиняка и почвата. *Образуваните вади и коловози от извоза да се задръстват /напълват/ и подравняват с подръчни материали и клони.. Да се опазва подраста от нараняване да не се събират остатъците от сечта в котлите и върху съществуващият подраст. Да се опазват оставащите на корен дървета от нараняване като се превързват с кръстачки и гуми.*
10. Начини за почистване на сечището : *върхината и остатъците от сечта да се събират на купчини в сечището извън местата с подраст ,както и извън деретата и встрани от оставащите на корен дървета .*
11. Други указания: *Да се спазват разпоредбите на ЗГ и подзаконовите актове по прилагането му ,Наредба №8 за сечите в горите(обн.ДВ бр.64/2011г.),Противопожарните правила, БДС, технологичния план,както и Наредба №5 от 31.07.2014г.за строителството в горите и земите от горския фонд.*

Специалната и едрата дървесина да се складира по класове и с подложки под фигурите.

Дървата да се складират на правоъгълни фигури с плътно подреждане, като дебелите краища се да се поставят противоположни посоки..

Битовите и ГСМ отпадъци да се събират и изхвърлят на определените за това места в урбанизираните територии.

Да се изнасят битовите отпадъци от сечището извън горските територии на определените за това места.

12. Всички операции по подготвителните и основните работи да се извършват съгласно изискванията на Правилника за здравословни и безопасни условия на труд в горите и правилата за противопожарна безопасност в горите.

ЗАПОЗНАТ с технологичния план: ...../попълва се след издаването на позволителното за сеч/
Лицето по чл. 108, ал. 2 от ЗГ, на което е издадено позволително за сеч № .....
.....
/ трите имена, подпис, дата - /
№ и дата на удостоверението за упражняване на лесовъдска практика: .....

ЗАПОЗНАТ с технологичния план: ...../попълва се след издаването на позволителното за сеч/
Лицето по чл. 108, ал. 2 от ЗГ, на което е издадено позволително за сеч № .....
.....
/ трите имена, подпис, дата - /
№ и дата на удостоверението за упражняване на лесовъдска практика: .....

ЗАПОЗНАТ с технологичния план: ...../попълва се след издаването на позволителното за сеч/
Лицето по чл. 108, ал. 2 от ЗГ, на което е издадено позволително за сеч № .....
.....
/ трите имена, подпис, дата - /
№ и дата на удостоверението за упражняване на лесовъдска практика: .....

Образец по чл. 53, ал. 6 от НСГ

Изготвил: тех. Георги Савов

/име, фамилия,/ подпис: .....

Дата: 19.06.2019 г.

№ и дата на удостоверението за упражняване на лесовъдска практика: 8996/05.03.2013г.

Одобрил: инж. Найден Иванов

.....

име, фамилия,/ подпис: .....

дата:.....г.,

№ и дата на удостоверението за упражняване на лесовъдска практика: 13438/13.08.18г.

ТЕХНОЛОГИЧЕН ПЛАН № 1

За добив на дървесина от отдел.....728.....подотдел.....„д".....

На ТП ДГС/ДЛС гр. Карлово...../*попълва се само за държавни гори*/

Община гр.Карлово; Землище с. Васил Левски;

имот с (кадастрален идентификатор/КВС) №...., /*попълва се само за недържавни гори*/

I. Схема за добива на дървесина от насаждението

Отд. 728 "д"

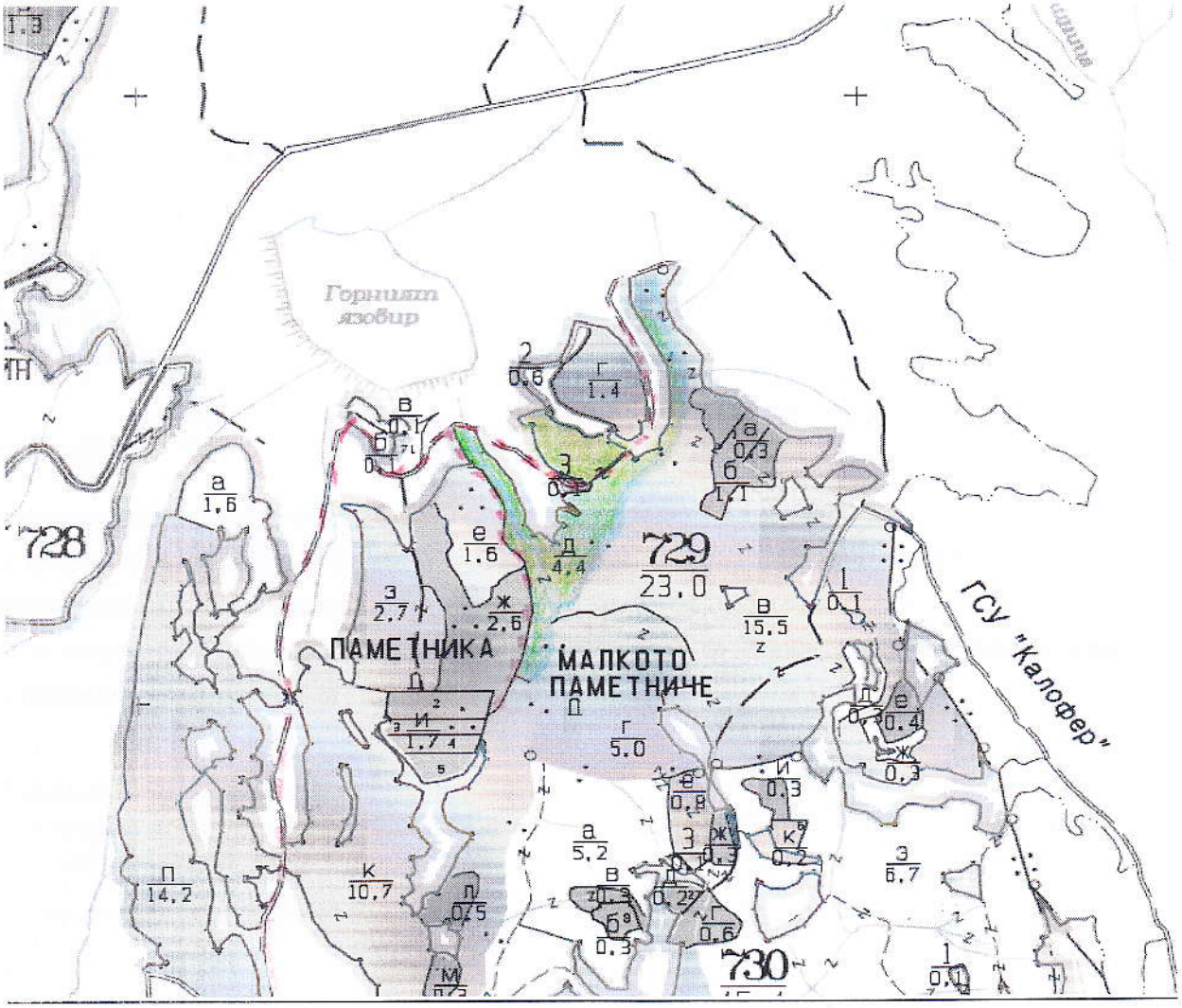

Легенда:

- ± ± ± ± проектирани коларски вр. извозни пътища
- - - - - - - съществуващи извозни пътища
- съществуващ автомобилен път
- технологична просека
- посока на извоза
- немаркирана площ
- »»»»»» проектирани тракторни вр. извозни пътища
- ▲ ▲ ▲ временен склад
- xxxxxx трасе на въжена линия
- =+=+=+= проектиран автомобилен път
- постепенно-котловинна 20%

На схемата задължително се нанасят контурите на насаждението/имота, съществуващите и проектирани временни горски пътища, технологичните просеки, просеките за въжени линии, извозни пътища, временни складове както и връзката им със съществуващата автомобилна пътна мрежа.

II. Характеристика на насаждението

1.Вид на сечта- постепенно котловинна - 20 %
Втори вид сеч - ..... интензивност .....%
2.Площ на подотдела – 4,4 ха Размер на сечището – 3,4 ха
3. Състав по план/програма- здб 7; гбр 3; ак; кгб
4. Действителен-. здб 7; гбр 3; ак; кгб
5. Запас на 1 ха: с клони - 132 куб.м/ха , без клони -115 куб. м/ха.
6. Среден наклон на терена- 16 градуса.
7. Очакван добив от маркираната дървесина – лежаща маса 104 куб.м.

дърв. вид / категория						дърв. вид / категория	здб	гбр	ак				
Едра ШП						дребна (техн.)						върши на	кора отпад
Едра 30-49						ОЗМ							
Едра 18-29						Дърва (техн.)							
Т . тр. 15-17						Дърва (огрев)	42	54	6				
Средна (техн.)													

8.Наличие и характеристика на подраста преди сечта (състав, възраст, средна височина, % на покритие) – *наблюдава се възобновяване от здб 10; 2г; 15см; 20%*
9. Средно извозно разстояние – 150 м.;
10. Други характеристики на насаждението (*токовища, сватбовища, надлесни дървета, сервитути, защитени територии, Натура 2000, защитени видове описани в доклада за гори с висока консервационна стойност, мъртва дървесина, вододайни зони, биологично разнообразие и др.)* Попада в НАТУРА 2000; Защитена зона „Централен Балкан - буфер " – BG0001493

Определените за сеч дърветата са съобразени с препоръките за опазване на горите с висока консервационна стойност /ГВКС/. ДА се спазват предписанията от приложение №3. Дърводобивните дейности трябва да бъдат съобразени с наличието на ГВКС и други важни елементи на биоразнообразието, както и с препоръчителните практики за минимизиране въздействието върху елементите на околната среда

III. Технологични указания

1. Дървесината в насаждението да се добива при спазване на технологичната схема по т. I
2. Сечта ще се извършва с (моторен трион, ръчно, машини; кастренето на отсечените стъбла се извършва: в сечище, на временен склад) - *бензиномоторни триони, разкройването ще се извършва вътре в сечището ..*
3. Извозът от сечището до временните складове ще се осъществява на (цели стъбла, дълги/къси секции, сортименти, чипс и др.; с влачене по терена, изцяло натоварени – *на дълги секции или на сортименти като за технологична дървесина и дървата за огрев – с животинска сила на самар(изцяло натоварени). и/или механизиран извоз, изцяло натоварени.*
4. Проектирани нови горски автомобилни пътища съгласно Наредба 5 за строителството в горските територии без промяна на предназначението им: дължина .....м. широчина .....м.
5. Изграждане и **ремонт** на временни извозни горски пътища:
5.1 Тракторни – допустимо разстояние между тях .....м (не по-малко от 40 м), дължина 400 м, широчина ...4... м.
5.2 Коларски - разстояние между тях.....м (не по-малко от 40 м), дължина – ..... м, широчина- ... м

6. Просеки за въжени линии: ……. бр.
допустимо разстояние между просеките ..... м., дължина ..... м., широчина ..... м.
7. Направа на технологични просеки .....бр.
допустимо разстояние между тях .....м., дължина ……м., широчина ..... м.
8. Изграждане на нови временни складове (бр., площ в ха) - *Ще се използва пътя в рамките на подотдела, на подходящи места (в страни) без да пречат на транспорта. Има стари отразени и неотразени извозни пътища на картата, като неотразените са добавени на скицата.*
9. Мерки за опазване на оставащите на корен дървета, подраста, младиняка и почвата. *Образуваните вади и коловози от извоза да се задръстват /напълват/ и подравняват с подръчни материали и клони.. Да се опазва подраста от нараняване да не се събират остатъците от сечта в котлите и върху съществуващият подраст. Да се опазват оставащите на корен дървета от нараняване като се превързват с кръстачки и гуми.*
10. Начини за почистване на сечището : *върхината и остатъците от сечта да се събират на купчини в сечището извън местата с подраст ,както и извън деретата и встрани от оставащите на корен дървета .*
11. Други указания: *Да се спазват разпоредбите на ЗГ и подзаконовите актове по прилагането му ,Наредба №8 за сечите в горите(обн.ДВ бр.64/2011г.),Противопожарните правила, БДС, технологичния план,както и Наредба №5 от 31.07.2014г.за строителството в горите и земите от горския фонд.*
Специалната и едрата дървесина да се складира по класове и с подложки под фигурите.
Дървата да се складират на правоъгълни фигури с плътно подреждане, като дебелите краища се да се поставят противоположни посоки..
Битовите и ГСМ отпадъци да се събират и изхвърлят на определените за това места в урбанизираните територии.
Да се изнасят битовите отпадъци от сечището извън горските територии на определените за това места.
12. Всички операции по подготвителните и основните работи да се извършват съгласно изискванията на Правилника за здравословни и безопасни условия на труд в горите и правилата за противопожарна безопасност в горите.

ЗАПОЗНАТ с технологичния план: ……/попълва се след издаването на позволителното за сеч/
Лицето по чл. 108, ал. 2 от ЗГ, на което е издадено позволително за сеч № .....
……
/ трите имена, подпис, дата - /
№ и дата на удостоверението за упражняване на лесовъдска практика: ……

ЗАПОЗНАТ с технологичния план: ……/попълва се след издаването на позволителното за сеч/
Лицето по чл. 108, ал. 2 от ЗГ, на което е издадено позволително за сеч № .....
……
/ трите имена, подпис, дата - /
№ и дата на удостоверението за упражняване на лесовъдска практика: ……

ЗАПОЗНАТ с технологичния план: ……/попълва се след издаването на позволителното за сеч/
Лицето по чл. 108, ал. 2 от ЗГ, на което е издадено позволително за сеч № .....
……
/ трите имена, подпис, дата - /
№ и дата на удостоверението за упражняване на лесовъдска практика: ……

Образец по чл. 53, ал. 6 от НСГ

Изготвил: тех. Георги Савов

/име, фамилия,/ подпис: .....

Дата: 4.11.2019 г.

№ и дата на удостоверението за упражняване на лесовъдска практика: 8996/05.03.2013г.

Одобрил: инж. Найден Иванов

.....

име, фамилия,/ подпис: .....

дата:.....г.,

№ и дата на удостоверението за упражняване на лесовъдска практика: 13438/13.08.18г.

ТЕХНОЛОГИЧЕН ПЛАН № 1

За добив на дървесина от отдел.....728.....подотдел.....„з".....

На ТП ДГС/ДЛС гр. Карлово...../*попълва се само за държавни гори*/

Община гр.Карлово; Землище с. Васил Левски

имот с (кадастрален идентификатор/КВС) №....., */попълва се само за недържавни гори*/

I. Схема за добива на дървесина от насаждението

Отд. 728 "з"

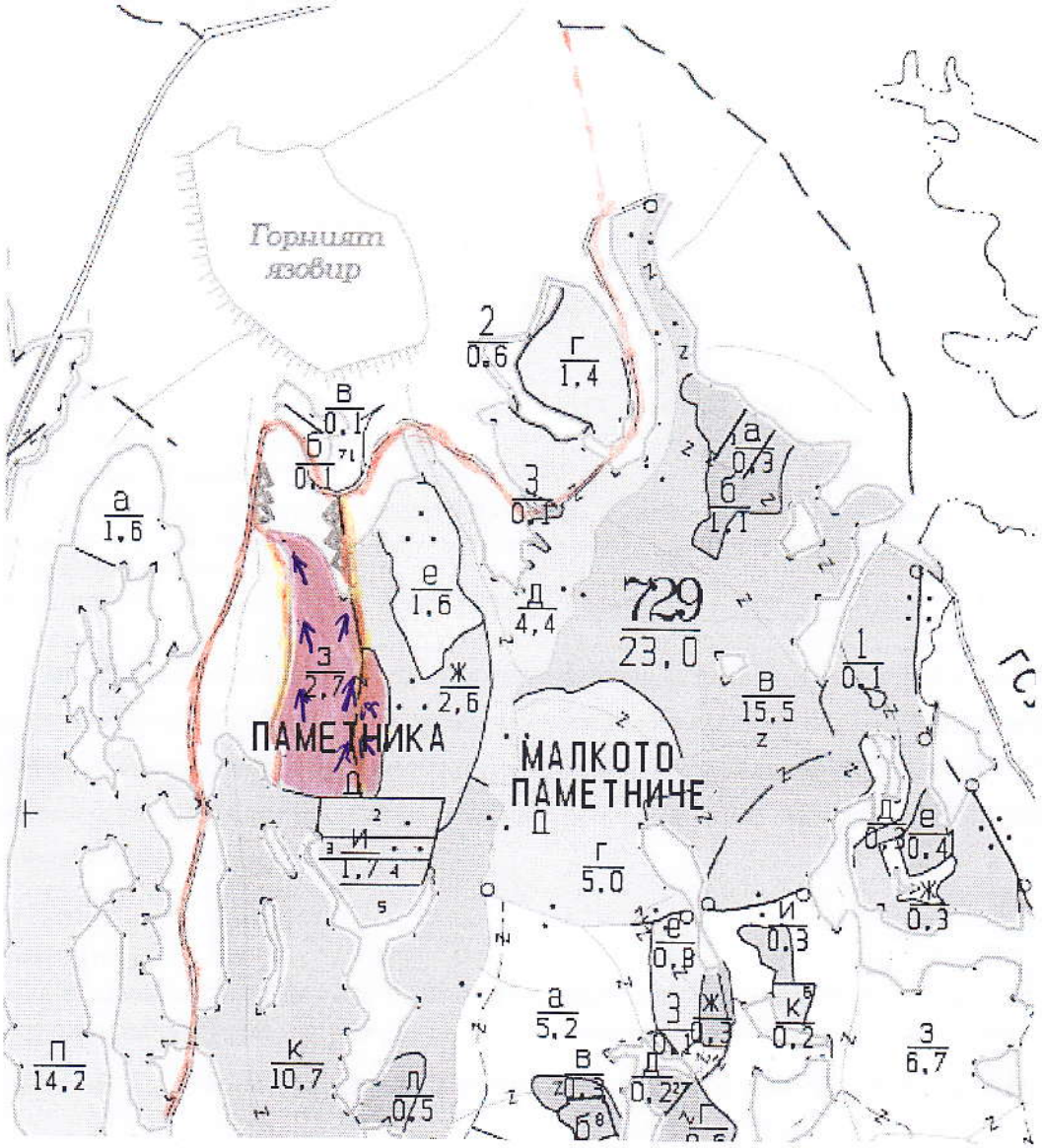

Легенда:

- проектирани коларски вр. извозни пътища
- съществуващи извозни пътища
- съществуващ автомобилен път
- технологична просека
- .....
- .....
- проектирани тракторни вр. извозни пътища
- временен склад
- трасе на въжена линия
- проектиран автомобилен път
- сеч: прореждане 20%
- посока на извоза

На схемата задължително се нанасят контурите на насаждението/имота, съществуващите и проектирани временни горски пътища, технологичните просеки, просеките за въжени линии, извозни пътища, временни складове както и връзката им със съществуващата автомобилна пътна мрежа.

II. Характеристика на насаждението

1.Вид на сечта- прореждане интензивност- 15%
Втори вид сеч - ..... интензивност .....%
2.Площ на подотдела –2.7 ха Размер на сечището – 2.7 ха
3. Състав по план/програма- здб 8; гбр 2; ак;срлп; врб; бк
4. Действителен-. здб 8; гбр 2; ак;срлп; врб; бк
5. Запас на 1 ха: с клони - 122 куб.м/ха , без клони -109 куб. м/ха.
6. Среден наклон на терена- 21 градуса.
7. Очакван добив от маркираната дървесина – лежаща маса 53 куб.м.

дърв. вид / категория	здб	гбр				дърв. вид / категория	здб	гбр					
Едра ШП						дребна (техн.)						върши на	кора отпад
Едра 30-49						ОЗМ							
Едра 18-29						Дърва (техн.)							
Т . тр. 15-17						Дърва (огрев)	44	9					
Средна (техн.)													

8.Наличие и характеристика на подраста преди сечта (състав, възраст, средна височина, % на покритие) – *възобновяване не се наблюдава*
9. Средно извозно разстояние – 50 м.;
10. Други характеристики на насаждението (*токовища, сватбовища, надлесни дървета, сервитути, защитени територии, Натура 2000, защитени видове описани в доклада за гори с висока консервационна стойност, мъртва дървесина, вододайни зони, биологично разнообразие и др.)*
Попада в защитени територии Натура 2000. ***зона „Централен Балкан - буфер " – BG0001493***

Определените за сеч дърветата са съобразени с препоръките за опазване на горите с висока консервационна стойност /ГВКС/. ДА се спазват предписанията от приложение №3. Дърводобивните дейности трябва да бъдат съобразени с наличието на ГВКС и други важни елементи на биоразнообразието, както и с препоръчителните практики за минимизиране въздействието върху елементите на околната среда

III. Технологични указания

1. Дървесината в насаждението да се добива при спазване на технологичната схема по т. I
2. Сечта ще се извършва с (моторен трион, ръчно, машини; кастренето на отсечените стъбла се извършва: в сечище, на временен склад) - *бензиномоторни трионе, разкройването ще се извършва вътре в сечището или на временен склад.*
3. Извозът от сечището до временните складове ще се осъществява на (цели стъбла, дълги/къси секции, сортименти, чипс и др.; с влачене по терена, изцяло натоварени – *на дълги секции или на сортименти като за дървата за огрев – с животинска сила на самар(изцяло натоварени) и механизирано изцяло натоварени.*

4. Проектирани нови горски автомобилни пътища съгласно Наредба 5 за строителството в горските територии без промяна на предназначението им: дължина .....м. широчина .....м.

5. Изграждане и **ремонт** на временни извозни горски пътища:

5.1 Тракторни – допустимо разстояние между тях .....м (не по-малко от 40 м), дължина 300 м, широчина ...4... м.

5.2 Коларски - разстояние между тях.....м (не по-малко от 40 м), дължина – ..... м, широчина- ... м

6. Просеки за въжени линии: ..... бр.
допустимо разстояние между просеките ..... м., дължина ..... м., широчина ..... м.
7. Направа на технологични просеки .....бр.
допустимо разстояние между тях .....м., дължина .....м., широчина ..... м.
8. Изграждане на нови временни складове (бр., площ в ха) - *Ще се използва пътя в рамките на подотдела, на подходящи места (в страни) без да пречат на транспорта. Има стари отразени и неотразени извозни пътища на картата, като неотразените са добавени на скицата.*
9. Мерки за опазване на оставащите на корен дървета, подраста, младиняка и почвата. *Образуваните вади и коловози от извоза да се задръстват /напълват/ и подравняват с подръчни материали и клони.. Да се опазва подраста от нараняване да не се събират остатъците от сечта в котлите и върху съществуващият подраст. Да се опазват оставащите на корен дървета от нараняване като се превързват с кръстачки и гуми.*
10. Начини за почистване на сечището : *върхината и остатъците от сечта да се събират на купчини в сечището извън местата с подраст ,както и извън деретата и встрани от оставащите на корен дървета .*
11. Други указания: *Да се спазват разпоредбите на ЗГ и подзаконовите актове по прилагането му ,Наредба №8 за сечите в горите(обн.ДВ бр.64/2011г.),Противопожарните правила, БДС, технологичния план,както и Наредба №5 от 31.07.2014г.за строителството в горите и земите от горския фонд.*
_Дървата да се складират на правоъгълни фигури с плътно подреждане, като дебелите краища се да се поставят противоположни посоки..

Битовите и ГСМ отпадъци да се събират и изхвърлят на определените за това места в урбанизираните територии.

Да се изнасят битовите отпадъци от сечището извън горските територии на определените за това места.

12. Всички операции по подготвителните и основните работи да се извършват съгласно изискванията на Правилника за здравословни и безопасни условия на труд в горите и правилата за противопожарна безопасност в горите.

ЗАПОЗНАТ с технологичния план: ...../попълва се след издаването на позволителното за сеч/
Лицето по чл. 108, ал. 2 от ЗГ, на което е издадено позволително за сеч № .....
.....
/ трите имена, подпис, дата - /
№ и дата на удостоверението за упражняване на лесовъдска практика: .....

ЗАПОЗНАТ с технологичния план: ...../попълва се след издаването на позволителното за сеч/
Лицето по чл. 108, ал. 2 от ЗГ, на което е издадено позволително за сеч № .....
.....
/ трите имена, подпис, дата - /
№ и дата на удостоверението за упражняване на лесовъдска практика: .....

ЗАПОЗНАТ с технологичния план: ...../попълва се след издаването на позволителното за сеч/
Лицето по чл. 108, ал. 2 от ЗГ, на което е издадено позволително за сеч № .....
.....
/ трите имена, подпис, дата - /
№ и дата на удостоверението за упражняване на лесовъдска практика: .....

Образец по чл. 53, ал. 6 от НСГ

Изготвил: тех. Бранимир Таушанов

/име, фамилия,/ подпис: .....

Дата: 16.08.2019 г.

№ и дата на удостоверението за упражняване на лесовъдска практика: 7211/25.06.2012г.

Одобрил: инж. Найден Иванов

.....

име, фамилия,/ подпис: .....

дата:.....г.,

№ и дата на удостоверението за упражняване на лесовъдска практика: 13438/13.08.18г.

ТЕХНОЛОГИЧЕН ПЛАН № 1

За добив на дървесина от отдел.....728.....подотдел.....„к".....

На ТП ДГС/ДЛС гр. Карлово...../*попълва се само за държавни гори*/

Община гр.Карлово; Землище с. Васил Левски;

имот с (кадастрален идентификатор/КВС) №....., /*попълва се само за недържавни гори*/

I. Схема за добива на дървесина от насаждението

Отд. 728 "к"

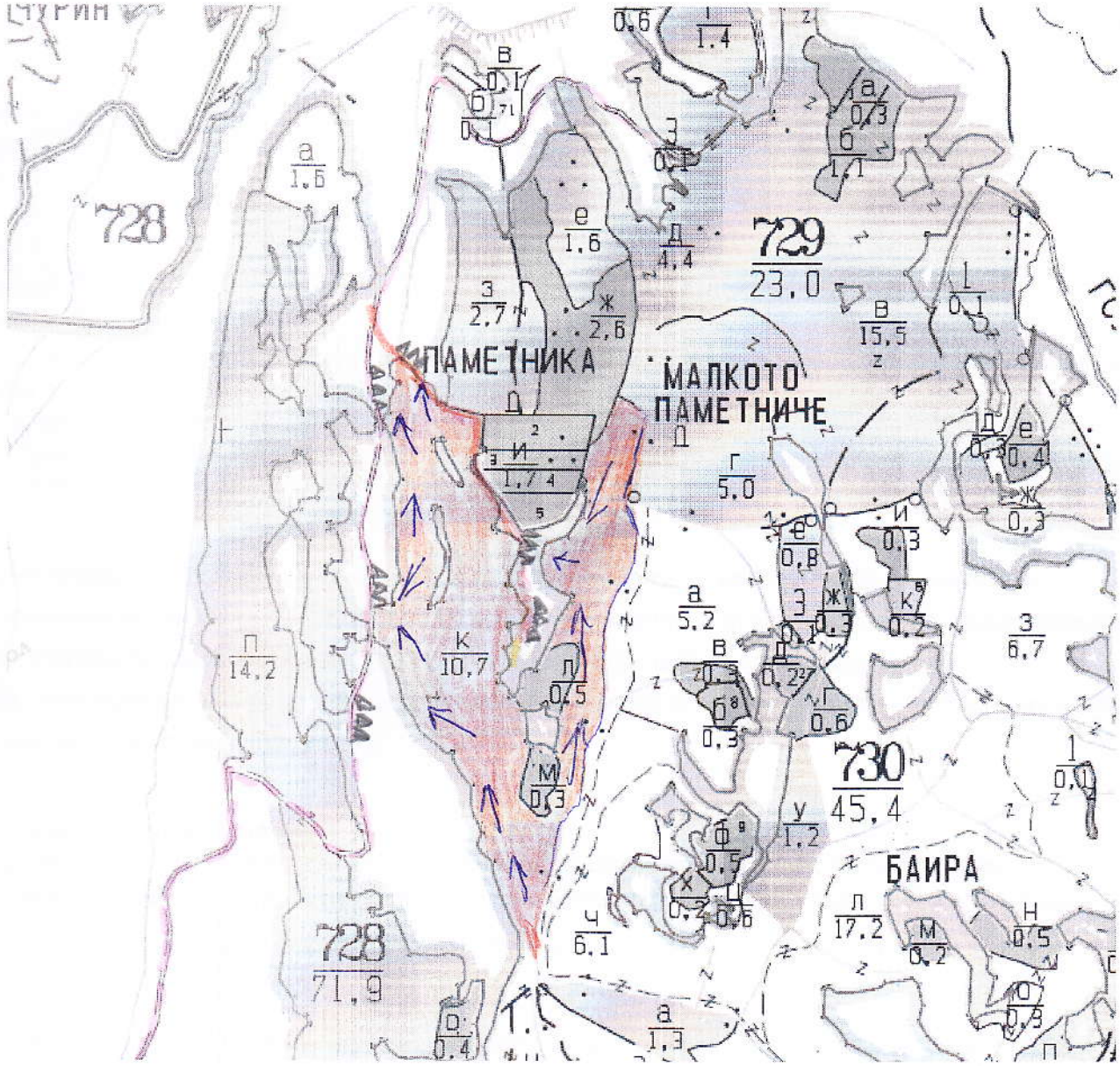

Легенда:

- проектирани коларски вр. извозни пътища
- съществуващи извозни пътища
- съществуващ автомобилен път
- технологична просека
- посока на извоз
- немаркирана площ
- проектирани тракторни вр. извозни пътища
- временен склад
- трасе на въжена линия
- проектиран автомобилен път
- сеч; прореждане 15%

На схемата задължително се нанасят контурите на насаждението/имота, съществуващите и проектирани временни горски пътища, технологичните просеки, просеките за въжени линии, извозни пътища, временни складове както и връзката им със съществуващата автомобилна пътна мрежа.

II. Характеристика на насаждението

1.Вид на сечта- Прореждане- 15 %
Втори вид сеч - ..... интензивност .....%
2.Площ на подотдела – 10.7 ха Размер на сечището – 9.9 ха
3. Състав по план/програма- здб 8; гбр 2; ак; срлп; кгбр10
4. Действителен-. здб 8; гбр 2; ак; срлп; кгбр10
5. Запас на 1 ха: с клони - 122 куб.м/ха , без клони -109 куб. м/ха.
6. Среден наклон на терена- 21 градуса.
7. Очакван добив от маркираната дървесина – лежаща маса 221 куб.м.

ярв. вид / категория	здб					ярв. вид / категория	здб	гбр	ак				
Едра ШП						дребна (техн.)						върши на	кора отпад
Едра 30-49						ОЗМ							
Едра 18-29						Дърва (техн.)							
Т . тр. 15-17						Дърва (огрев)	146	61	12				
Средна (техн.)	2												

8.Наличие и характеристика на подраста преди сечта (състав, възраст, средна височина, % на покритие) – *наблюдава се възобновяване от здб 10; ; 15см; 5%*
9. Средно извозно разстояние – 100 м.;
10. Други характеристики на насаждението (*токовища, сватбовища, надлесни дървета, сервитути, защитени територии, Натура 2000, защитени видове описани в доклада за гори с висока консервационна стойност, мъртва дървесина, вододайни зони, биологично разнообразие и др.)* Не попада в НАТУРА 2000

Определените за сеч дърветата са съобразени с препоръките за опазване на горите с висока консервационна стойност /ГВКС/. ДА се спазват предписанията от приложение №3. Дърводобивните дейности трябва да бъдат съобразени с наличието на ГВКС и други важни елементи на биоразнообразието, както и с препоръчителните практики за минимизиране въздействието върху елементите на околната среда

III. Технологични указания

1. Дървесината в насаждението да се добива при спазване на технологичната схема по т. I
2. Сечта ще се извършва с (моторен трион, ръчно, машини; кастренето на отсечените стъбла се извършва: в сечище, на временен склад) - *бензиномоторни триони, разкройването ще се извършва вътре в сечището* ..
3. Извозът от сечището до временните складове ще се осъществява на (цели стъбла, дълги/къси секции, сортименти, чипс и др.; с влачене по терена, изцяло натоварени – *на дълги секции или на сортименти като за технологична дървесина и дървата за огрев – с животинска сила на самар(изцяло натоварени). и/или механизиран извоз, изцяло натоварени,*
4. Проектирани нови горски автомобилни пътища съгласно Наредба 5 за строителството в горските територии без промяна на предназначението им: дължина .....м. широчина .....м.
5. Изграждане и ремонт на временни извозни горски пътища:

5.1 Тракторни – допустимо разстояние между тях .....м (не по-малко от 40 м), дължина 400 м, широчина ...4... м.

5.2 Коларски - разстояние между тях.....м (не по-малко от 40 м), дължина – ..... м, широчина- ... м

6. Просеки за въжени линии: ……. бр.
допустимо разстояние между просеките ..... м., дължина ..... м., широчина ..... м.
7. Направа на технологични просеки .....бр.
допустимо разстояние между тях .....м., дължина ……м., широчина ..... м.
8. Изграждане на нови временни складове (бр., площ в ха) - *Ще се използва пътя в рамките на подотдела, на подходящи места (в страни) без да пречат на транспорта. Има стари отразени и неотразени извозни пътища на картата, като неотразените са добавени на скицата.*
9. Мерки за опазване на оставащите на корен дървета, подраста, младиняка и почвата. *Образуваните вади и коловози от извоза да се задръстват /напълват/ и подравняват с подръчни материали и клони.. Да се опазва подраста от нараняване да не се събират остатъците от сечта в котлите и върху съществуващият подраст. Да се опазват оставащите на корен дървета от нараняване като се превързват с кръстачки и гуми.*
10. Начини за почистване на сечището : *върхината и остатъците от сечта да се събират на купчини в сечището извън местата с подраст ,както и извън деретата и встрани от оставащите на корен дървета .*
11. Други указания: *Да се спазват разпоредбите на ЗГ и подзаконовите актове по прилагането му ,Наредба №8 за сечите в горите(обн.ДВ бр.64/2011г.),Противопожарните правила, БДС, технологичния план,както и Наредба №5 от 31.07.2014г.за строителството в горите и земите от горския фонд.*
Специалната и едрата дървесина да се складира по класове и с подложки под фигурите.
Дървата да се складират на правоъгълни фигури с плътно подреждане, като дебелите крайща се да се поставят противоположни посоки..
Битовите и ГСМ отпадъци да се събират и изхвърлят на определените за това места в урбанизираните територии.
Да се изнасят битовите отпадъци от сечището извън горските територии на определените за това места.
12. Всички операции по подготвителните и основните работи да се извършват съгласно изискванията на Правилника за здравословни и безопасни условия на труд в горите и правилата за противопожарна безопасност в горите.

ЗАПОЗНАТ с технологичния план: ……/попълва се след издаването на позволителното за сеч/
Лицето по чл. 108, ал. 2 от ЗГ, на което е издадено позволително за сеч № .....
.....
/ трите имена, подпис, дата - /
№ и дата на удостоверението за упражняване на лесовъдска практика: .....

ЗАПОЗНАТ с технологичния план: ……/попълва се след издаването на позволителното за сеч/
Лицето по чл. 108, ал. 2 от ЗГ, на което е издадено позволително за сеч № .....
.....
/ трите имена, подпис, дата - /
№ и дата на удостоверението за упражняване на лесовъдска практика: .....

ЗАПОЗНАТ с технологичния план: ……/попълва се след издаването на позволителното за сеч/
Лицето по чл. 108, ал. 2 от ЗГ, на което е издадено позволително за сеч № .....
.....
/ трите имена, подпис, дата - /
№ и дата на удостоверението за упражняване на лесовъдска практика: .....

Образец по чл. 53, ал. 6 от НСГ

Изготвил: тех. Бранимир Таушанов

/име, фамилия,/ подпис: ……

Дата: 28.08.2019 г.

№ и дата на удостоверението за упражняване на лесовъдска практика: 7211/25.06.2012г.

Одобрил: инж. Найден Иванов

……

име, фамилия,/ подпис: ……

дата:……..г.,

№ и дата на удостоверението за упражняване на лесовъдска практика: 13438/13.08.18г.

ТЕХНОЛОГИЧЕН ПЛАН № 1

За добив на дървесина от отдел……734……подотдел……„а”……

На ТП ДГС/ДЛС гр. Карлово……/*попълва се само за държавни гори*/

Община гр.Карлово; Землище с. Васил Левски;

имот с (кадастрален идентификатор/КВС) №……., /*попълва се само за недържавни гори*/

I. Схема за добива на дървесина от насаждението

Отд. 734 “а”

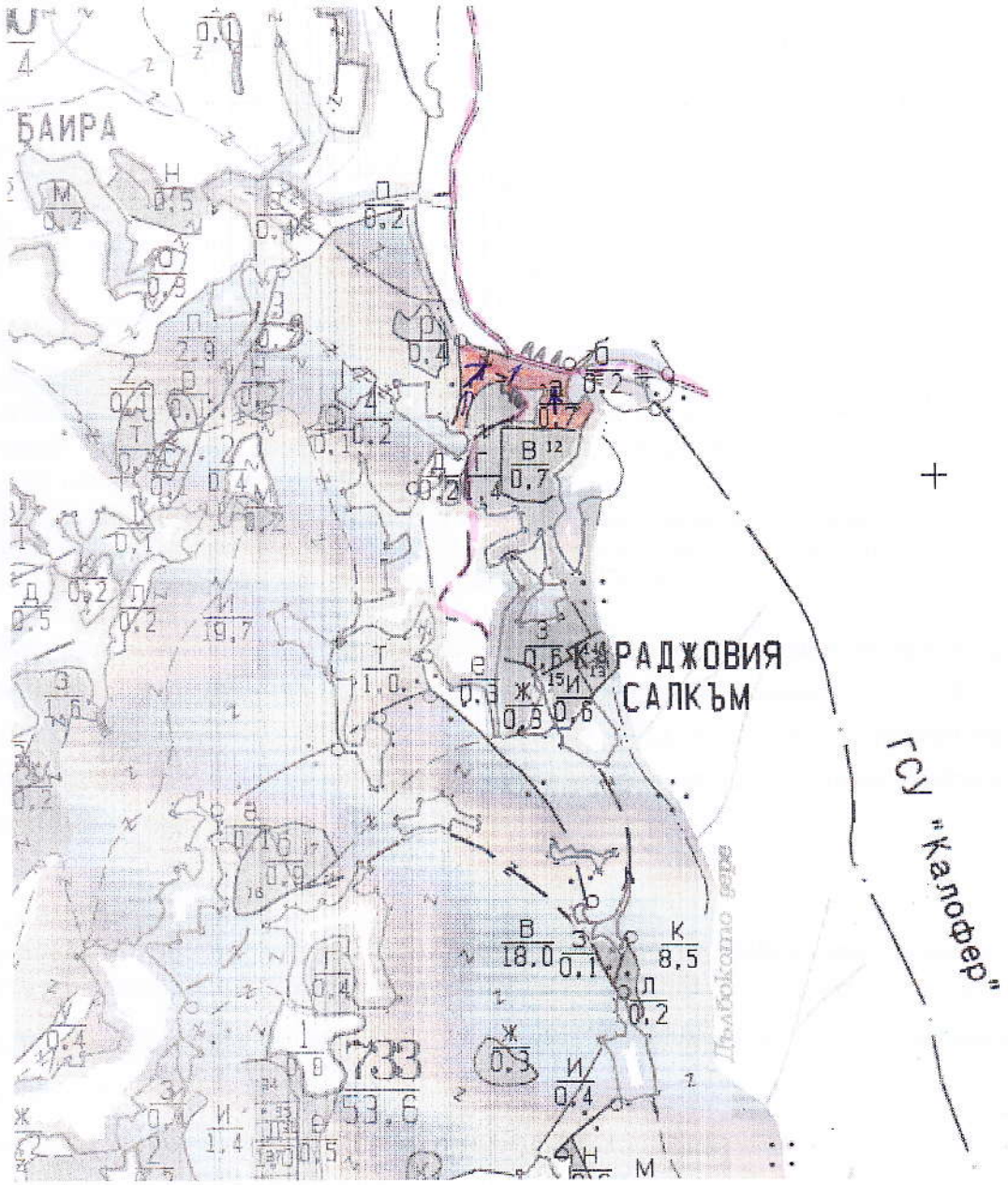

Легенда:

± ± ± ± проектирани коларски вр. извозни пътища

- - - - - - съществуващи извозни пътища

съществуващ автомобилен път

технологична просека

→ посока на извоз

немаркирана площ

проектирани тракторни вр. извозни пътища

▲ ▲ ▲ временен склад

xxxxxx трасе на въжена линия

=+=+=+= проектиран автомобилен път

сеч, пробирка 15%

На схемата задължително се нанасят контурите на насаждението/имота, съществуващите и проектирани временни горски пътища, технологичните просеки, просеките за въжени линии, извозни пътища, временни складове както и връзката им със съществуващата автомобилна пътна мрежа.

II. Характеристика на насаждението

1.Вид на сечта- Пробирка- 15 %
Втори вид сеч - ..... интензивност .....%
2.Площ на подотдела – 0,7 ха Размер на сечището – 0,7 ха
3. Състав по план/програма- здб 10; блг
4. Действителен-. здб 10;блг
5. Запас на 1 ха: с клони - 100 куб.м/ха , без клони -92 куб. м/ха.
6. Среден наклон на терена- 12 градуса.
7. Очакван добив от маркираната дървесина – лежаща маса 20 куб.м.

дърв. вид / категория						дърв. вид / категория	здб						
Едра ШП						дребна (техн.)						върши на	кора отпад
Едра 30-49						ОЗМ							
Едра 18-29						Дърва (техн.)							
Т . тр. 15-17						Дърва (огрев)	20						
Средна (техн.)													

8.Наличие и характеристика на подраста преди сечта (състав, възраст, средна височина, % на покритие) – *наблюдава се възобновяване от здб 10; ; 15см; 5%*
9. Средно извозно разстояние – 50 м.;
10. Други характеристики на насаждението (*токовища, сватбовища, надлесни дървета, сервитути, защитени територии, Натура 2000, защитени видове описани в доклада за гори с висока консервационна стойност, мъртва дървесина, ВОДОДАЙНИ ЗОНИ, биологично разнообразие и др.)* Не попада в НАТУРА 2000

Определените за сеч дърветата са съобразени с препоръките за опазване на горите с висока консервационна стойност /ГВКС/. ДА се спазват предписанията от приложение №3. Дърводобивните дейности трябва да бъдат съобразени с наличието на ГВКС и други важни елементи на биоразнообразието, както и с препоръчителните практики за минимизиране въздействието върху елементите на околната среда

III. Технологични указания

1. Дървесината в насаждението да се добива при спазване на технологичната схема по т. I
2. Сечта ще се извършва с (моторен трион, ръчно, машини; кастренето на отсечените стъбла се извършва: в сечище, на временен склад) - *бензиномоторни триони, разкройването ще се извършва вътре в сечището ..*
3. Извозът от сечището до временните складове ще се осъществява на (цели стъбла, дълги/къси секции, сортименти, чипс и др.; с влачене по терена, изцяло натоварени – *на дълги секции или на сортименти като за технологична дървесина и дървата за огрев – с животинска сила на самар(изцяло натоварени). и/или механизиран извоз, изцяло натоварени.*
4. Проектирани нови горски автомобилни пътища съгласно Наредба 5 за строителството в горските територии без промяна на предназначението им: дължина .....м. широчина .....м.
5. Изграждане и **ремонт** на временни извозни горски пътища:

5.1 Тракторни – допустимо разстояние между тях .....м (не по-малко от 40 м), дължина 400 м, широчина ...4... м.

5.2 Коларски - разстояние между тях.....м (не по-малко от 40 м), дължина – ..... м, широчина- ... м

6. Просеки за въжени линии: ..... бр.
допустимо разстояние между просеките ..... м., дължина ..... м., широчина ..... м.
7. Направа на технологични просеки .....бр.
допустимо разстояние между тях .....м., дължина .....м., широчина ..... м.
8. Изграждане на нови временни складове (бр., площ в ха) - *Ще се използва пътя в рамките на подотдела, на подходящи места (в страни) без да пречат на транспорта. Има стари отразени и неотразени извозни пътища на картата, като неотразените са добавени на скицата.*
9. Мерки за опазване на оставащите на корен дървета, подраста, младиняка и почвата. *Образуваните вади и коловози от извоза да се задръстват /напълват/ и подравняват с подръчни материали и клони.. Да се опазва подраста от нараняване да не се събират остатъците от сечта в котлите и върху съществуващият подраст. Да се опазват оставащите на корен дървета от нараняване като се превързват с кръстачки и гуми.*
10. Начини за почистване на сечището : *върхината и остатъците от сечта да се събират на купчини в сечището извън местата с подраст ,както и извън деретата и встрани от оставащите на корен дървета .*
11. Други указания: *Да се спазват разпоредбите на ЗГ и подзаконовите актове по прилагането му ,Наредба №8 за сечите в горите(обн.ДВ бр.64/2011г.),Противопожарните правила, БДС, технологичния план,както и Наредба №5 от 31.07.2014г.за строителството в горите и земите от горския фонд.*

Специалната и едрата дървесина да се складира по класове и с подложки под фигурите.

Дървата да се складират на правоъгълни фигури с плътно подреждане, като дебелите краища се да се поставят противоположни посоки..

Битовите и ГСМ отпадъци да се събират и изхвърлят на определените за това места в урбанизираните територии.

Да се изнасят битовите отпадъци от сечището извън горските територии на определените за това места.

12. Всички операции по подготвителните и основните работи да се извършват съгласно изискванията на Правилника за здравословни и безопасни условия на труд в горите и правилата за противопожарна безопасност в горите.

ЗАПОЗНАТ с технологичния план: ...../попълва се след издаването на позволителното за сеч/
Лицето по чл. 108, ал. 2 от ЗГ, на което е издадено позволително за сеч № .....
.....
/ трите имена, подпис, дата - /
№ и дата на удостоверението за упражняване на лесовъдска практика: .....

ЗАПОЗНАТ с технологичния план: ...../попълва се след издаването на позволителното за сеч/
Лицето по чл. 108, ал. 2 от ЗГ, на което е издадено позволително за сеч № .....
.....
/ трите имена, подпис, дата - /
№ и дата на удостоверението за упражняване на лесовъдска практика: .....

ЗАПОЗНАТ с технологичния план: ...../попълва се след издаването на позволителното за сеч/
Лицето по чл. 108, ал. 2 от ЗГ, на което е издадено позволително за сеч № .....
.....
/ трите имена, подпис, дата - /
№ и дата на удостоверението за упражняване на лесовъдска практика: .....